

GUIDE
de vos vacances
aux Tiny Houses
de Nivalella

Contact Letizia : 06.65.73.60.99

Contact Dumè : 06.19.33.14.82

Si vous nous contactez entre 22:00 et 7:00, appelez 2 fois de suite

Nous vous souhaitons la bienvenue chez nous et espérons que votre hébergement et nos petits conseils contribueront à ce que vous passiez le meilleur séjour possible en Corse!

Cliquez sur le titre du sommaire pour accéder directement à la page

REGLEMENT INTERIEUR, merci d'y prêter attention	3
VOTRE LOGEMENT	4
DANS LA MAISON.....	4
DEHORS	5
VOTRE DÉPART.....	5
ADRESSES UTILES.....	6
CONSEILS POUR MIEUX DÉCOUVRIR NOTRE ILE	6
FIGARI & LE SUD-OUEST CORSE	7
LES PLAGES SAUVAGES	7
LES RANDONNÉES & PROMENADES	10
LES RESTAURANTS.....	13
LES ACTIVITÉS	14
LES ÉPICERIES DE PRODUITS CORSES	14
BONIFACIO	15
LES PLAGES	15
DÉCOUVRIR LA CITÉ GÉNOISE	18
PROMENADES SUR LE LITTORAL BONIFACIEN.....	19
LES ACTIVITÉS	22
LES RESTAURANTS	24
LES SORTIES	26
LES ÉVÈNEMENTS	26
LES ÉPICERIES DE PRODUITS CORSES	27
PORTO-VECCHIO LE SUD-EST CORSE.....	28
LES PLAGES.....	28
LA MONTAGNE.....	33
LES ACTIVITÉS	35
LES RESTAURANTS.....	36
LES SORTIES.....	37
ET QUE FAIRE S'IL PLEUT BEAUCOUP	37

REGLEMENT INTERIEUR, merci d'y prêter attention

Pour votre confort, nous avons apporté un soin particulier à la décoration, à l'ameublement et aux équipements de votre hébergement. Soucieux qu'il garde la même qualité pour chacun de nos hôtes au fil du temps, voici une liste de recommandations que vous vous prions de prendre en considération. Ceci dit, un incident peut arriver à tout le monde, n'hésitez pas à nous prévenir si cela arrive et nous ferons en sorte d'y remédier au plus vite.

DEHORS :

- Merci d'être discrets de 22h00 à 9h00 pour la tranquillité de vos voisins.
- **Merci d'éviter de claquer les portes de voitures quand vous partez tôt ou que vous rentrez tard pour ne pas réveiller les habitants de la tiny house près du parking.**
- Merci de respecter votre place de parking pour ne pas gêner les manœuvres des occupants de l'autre tiny house.
- **IL EST STRICTEMENT INTERDIT DE DONNER A MANGER AUX MONTONS.**
- Ne pas manipuler le grillage ce qui le déformerait.
- **RISQUES D'INCENDIE** : les fumeurs ne doivent jamais jeter leurs mégots par terre et **L'UTILISATION DE BOUGIES EST STRICTEMENT INTERDITE A L'INTÉRIEUR ET A L'EXTÉRIEUR.**
- **TOUJOURS REFERMER LES PORTES DES CABANES** en bois (portes arrachées par le vent, lave-linge endommagé par la pluie...).

DEDANS :

- Le logement est non-fumeur.
- **MENAGE**: la tiny house et la terrasse sont à restituer sans salissures type graisses, miettes, traces de mains sur les meubles et vitres, souillures dans les WC ou le bac à douche. La vaisselle doit être rangée et les poubelles débarrassées. De notre côté, nous vous offrons les frais de ménage complémentaires (vérification vaisselle et équipements de cuisine, désinfection sanitaires et cuisine, changement du linge, poussière, vitres, nettoyage du sol). **Tout dépassement du temps normal vous sera facturé.**
- Les serviettes de bains et draps vous sont fournis gratuitement et ne doivent pas être utilisés à la plage. **Le linge taché ou endommagé sera facturé.**
- Merci aux enfants de ne pas s'accrocher au grillage du jardin, de pas détériorer le mobilier ou la décoration, ou de pas colorier sur les draps (le feutre ne part pas au lavage).
- **VIDER LE RÉCIPENT DE LA PLANCHA** et l'éteindre immédiatement après son utilisation.
- Ne pas utiliser d'éponge abrasive sur l'électro-ménager et le mobilier
- **NE PAS JETER AUTRE CHOSE QUE DU PAPIER TOILETTES DANS LES WC** (lingettes dans les WC= WC bouchés).
- Ne pas utiliser de javel (produits d'entretien fournis).
- Le mobilier intérieur ne doit pas être déplacé à l'extérieur.
- Ne pas manger sur le lit (risque de boissons renversées sur la couette).
- Ne pas dormir sur les lits sans les alèses.
- Ne pas laisser entrer d'animaux dans le logement.
- Ne pas laisser la climatisation allumée lorsque les fenêtres sont ouvertes.
- Ne pas utiliser les équipements bébé en dehors de la propriété et les nettoyer à leur restitution.
- **Si vous regardez Netflix, il faut vous connecter sur votre compte. En cas de souscription à Netflix ou de commande de vidéo à la demande sur notre compte, il vous sera demandé de nous rembourser.**

Les départs se font avant 10:00.

N'hésitez pas à nous faire part des points négatifs que vous pourriez rencontrer dans notre location car toute remarque est constructive et permet de s'améliorer...

VOTRE LOGEMENT

DANS LA MAISON

LE MENAGE :

La propreté est essentielle pour se sentir comme chez soi. Si toutefois vous constatiez un oubli, n'hésitez pas à nous le dire !

Nous entretenons nous-même les **draps et serviettes** qui vous sont fournis **gratuitement**. Les alèses d'oreillers sont systématiquement changées. Les alèses de matelas et les plaids sont désinfectés par aérosol. Pour éviter le gaspillage énergétique, nous avons choisi de ne repasser que les taies d'oreiller.

POUR VOTRE CONFORT :

Pour que vous n'ayez pas à acheter certains produits dont vous n'allez utiliser qu'une petite quantité, **nous vous fournissons gratuitement les produits** de ménage, pour laver la vaisselle, les sacs poubelle, et les condiments de base (sel, poivre, huile pour la plancha). Si vous êtes de gros consommateurs de certains produits, merci de bien vouloir vous les prévoir dans vos courses.

LE WIFI :

Pour vous connecter, sélectionnez le réseau « TINY».

LA TELEVISION :

Par défaut, la TV se met sur l'icône « maison ». Appuyez à droite du cercle de la télécommande pour sélectionner soit le câble (« Oqee Free ») soit la TNT (« TV en direct »). Pour entrer le numéro d'une chaîne, appuyer sur le bouton en haut à gauche « 123 ».

Si vous regardez NETFLIX, il faut vous connecter avec votre compte.

LE MICRO-ONDES :

[Cliquez ici pour voir la vidéo](#) pour sélectionner le mode micro-ondes, grill, convection ou mixte.

LA SALLE DE DOUCHE / WC :

- **Merci de ne pas jeter de lingettes dans les WC qui finiront à coup sûr bouchés (pas drôle...).**
- **Ne laisser pas la porte ouverte contre la climatisation, car elle va se mettre en arrêt automatiquement.**

PANNES OU PROBLEMES EVENTUELS :

- **Le portail ne s'ouvre pas :** [Cliquez ici pour voir la vidéo pour l'ouvrir manuellement](#). Au cas où vous ne puissiez pas lire la vidéo : Sur le poteau se trouve une boîte à clés. Le code pour l'ouvrir est 6512. Sur le bras du portail, ôtez le petit cache et insérez la petite clé. Tirez le levier pour déverrouiller le portail. Déverrouillez ensuite la serrure avec la grande clé. Après votre passage, refermez le portail, remettez la petite clé pour abaisser le levier, et rangez la clé dans la boîte à clé. **MERCI DE NOUS PREVENIR POUR QUE NOUS LE FASSIONS REPARER AU PLUS VITE.**
- **Fourmis :** L'été, l'extrême sud est périodiquement envahi par les fourmis qui s'introduisent même dans les maisons. Si c'est le cas, vous avez une bombe sous l'évier à pulvériser avant de quitter le logement. Si le problème persiste, n'hésitez pas à nous prévenir afin que nous venions mettre des gels anti fourmis.
- **Ampoules/piles :** Il y a des ampoules et des piles pour les télécommandes dans un tiroir sous votre lit.
- **Détecteur de fumée :** Dans le panier sur la tête de lit, un bip puis une alarme puissante sonne quand les piles sont presque usées, vous pouvez l'éteindre et nous prévenir afin que nous le remplacions.

DEHORS

L'ECLAIRAGE DU CHEMIN :

Vous pouvez allumer et éteindre les lumières en appuyant sur le 2^{ème} bouton de la télécommande du portail.

LE JARDIN :

- **Le portail** : Il doit toujours être fermé pour que les vaches errantes ne fassent pas de gros dégâts dans le jardin. S'il ne se referme pas, merci de nous prévenir. Le portail est sous **vidéo-surveillance**, la caméra filme uniquement l'entrée pour le respect de votre intimité.
- **L'entretien du jardin** : nous tentons toujours de faire l'entretien du jardin au début de votre séjour, il peut arriver que nous devions le faire en cours de séjour pendant que vous vous êtes absents. S'il faut que nous venions pour une maintenance pendant votre présence, **nous vous envoyons un message** pour vous prévenir de notre venue.

LA PLANCHA :

- Pas besoin d'ouvrir / fermer le gaz, il y a un embout sécurisé.
- **Pour cuire**, baissez légèrement la puissance et mettez un peu d'huile. **Ne pas baisser le couvercle pendant la cuisson et ne pas couper directement vos aliments sur la plaque.**
- **Pour que votre plancha soit propre pour votre prochaine utilisation**, versez de l'eau avec le pichet sur la plaque chaude juste après la cuisson de vos aliments (**après avoir enlevé l'excédent de graisse afin de ne pas avoir de projections de graisse chaude sur vous au contact de l'eau**), en raclant la fonte avec votre spatule bien à plat, et en évacuant l'eau vers le récipient collecteur. **N'oubliez pas de retirer de suite le récipient collecteur**, afin qu'il ne déborde pas d'eau grasseuse lors de la prochaine utilisation. Surtout, **éteignez dès que la cuisson/nettoyage sont finis** à cause des risques d'incendie.

LES POUBELLES :

Elles se jettent dans les conteneurs sur le chemin à droite avant le virage. Vous trouverez des espaces de tri du verre au bord des routes.

LES MOUSTIQUES :

Les moustiques sont très présents dans la région. Il y a de la crème répulsive dans la salle de bain. Si vous le souhaitez, nous pouvons passer dans le jardin un produit d'épandage pendant votre absence.

LES ANIMAUX :

Surtout, ne donnez jamais à manger aux moutons car ils vont ensuite hurler à tue-tête devant les tiny houses pour avoir à nouveau de la nourriture, ce qui peut devenir désagréable.

Les chats pouvant escalader les grillages pour avoir quelques caresses. Merci de ne pas les faire rentrer car ensuite ils élisent domicile et peuvent déranger les personnes allergiques qui viendront après vous. S'ils tentent de rentrer et vous embêtent, n'hésitez pas à nous le dire !

VOTRE DÉPART

Les départs se font avant 10h00

Si vous partez très tôt ou que nous ne pouvons pas là lors de votre départ, vous pouvez déposer les clés dans la boîte à clés située à côté de la porte d'entrée.

Nous vous prions de respecter les consignes reçues par message la veille de votre départ

Cela nous permet faire le ménage dans de bonnes conditions pour que les personnes arrivant après bénéficient des mêmes prestations que vous.

ADRESSES UTILES Figari: 1 km ; Pianottoli: 8 km ; Bonifacio: 18 km ; Porto-Vecchio: 23 km

Alimentation :- Figari: SPAR, pour dépanner - Pianottoli: UTILE - Porto-Vecchio: Géant et Hyper U


Boulangerie : - Figari : pain au SPAR - Pianottoli : boulangerie collée à l'UTILE

Tabac-presse, La Poste / distributeur espèces, pharmacie : Figari

Stations -services : Pianottoli, à la sortie du village, avec station de lavage pour votre voiture de location

Urgences : numéro SAMU : 15, pompiers : 18, Hôpital de Bonifacio et Clinique de Porto-Vecchio

CONSEILS POUR MIEUX DÉCOUVRIR NOTRE ILE

 Routes très abimées, véhicules hauts conseillés

 Les coups de cœur de nos hôtes

 Coucher de soleil à voir

 Soirées chants et guitares corses (appeler pour connaître les dates)

 Itinéraire Google maps pédestre

 Ouvert aussi en hiver (période de fermeture annuelle possible, à vérifier avant d'y aller)

 Vidéo de l'activité à lire sur la clé USB de la TV

« PARCOURS ... » Pour les lieux plus éloignés de votre logement, un itinéraire vous propose un circuit mêlant baignades, promenades, activités, restaurants...

Selon la période de l'année où vous venez en Corse :

- En début ou fin de saison (avril ou octobre) : certaines activités et restaurants peuvent être fermées ou avoir des horaires aménagés. Mieux vaut appeler avant pour ne pas se déplacer pour rien.

- En très haute saison, vous trouverez tout ouvert mais certains étant victimes de leur succès, mieux vaut réserver si vous souhaitez un restaurant, ou une faire une activité spécifique.

- Et si vous venez de novembre à début avril, presque tout est fermé excepté quelques restaurants, ce sont donc des vacances promenades 100% nature sauvage !

La météo :

- Aux périodes de forte chaleur, certaines activités sont à faire tôt le matin (randonnée, paintball...)

- Les jours de vent, allez sur les plages à l'est par vent d'ouest et inversement. Quant à Bonifacio, c'est la ville du vent ! Privilégiez une journée calme pour vous y rendre, surtout si vous allez sur les falaises.

- N'allez pas à la montagne ou à la rivière par temps orageux.

Pour lire nos vidéos sur la clé USB de la TV :

- Allumez la TV, appuyez sur SOURCE et sélectionnez la clé USB.

- Sélectionnez « vidéos » puis le thème souhaité.

- Quand vous avez regardé une vidéo, cliquez sur la touche flèche « précédent

FIGARI & LE SUD-OUEST CORSE

LES PLAGES SAUVAGES

♥ *La Tour Génoise et San Giovanni*, Pianottoli-Caldarelo, 13 km, GPS : [41.465007, 9.056752](https://www.google.com/maps?q=41.465007,9.056752)



Kevano, Pianottoli-Calarelo, 13 km, GPS : [41.47089,9.03659](#)



♥ 🚗 ☀️ **Roccapina, Monacia d'Aullène, 25 km, GPS : [41.497148, 8.934281](#)**

[PARCOURS SARTENE](#)

Un point de vue au bord de route réputé pour ses couchers de soleil. Plage accessible par un sentier de 3km accidenté... vous pouvez faire le sentier à pieds, mais prévoir presque 1 heure de marche au retour car le chemin grimpe !



☀️ *La Tonnara et le Stagnolu*, 10 km, GPS : [41.426676, 9.106220](#)

A 10 minutes de route, couchers de soleils emblématiques à la Tonnara ! Elle rejoint la plage du Stagnolu (coin nudiste en bout de plage...), accessible à pieds en 15 minutes par un sentier. [Itinéraire](#) 🚶



LES RANDONNÉES & PROMENADES


☀️ *Les Bruzzi*, Pianottoli-Calarello, 13 km, GPS parking : [41.471446](#), [9.030653](#)

Une demi-heure de marche (1.5 km) vous emmènera à la plage du rocher de la Vénus et à la plage de Thia, avec en chemin un très beau panorama au coucher du soleil. [Itinéraire](#) 🚶



Le sentier du patrimoine, Monacia d'Aullène, 19 km, GPS : [41.51250, 9.01163](#)

Une boucle facile de 4 km en moins de 2 heures de marche sur un petit chemin en plein maquis qui vous mène à un vieux moulin, des orii, des grottes et le rocher de l'éléphant. [Itinéraire](#) 🚶




L'Omu di Cagna, Figari, départ au village de Gianucci, 23 km, GPS : [41.565271, 9.039677](#)

Pour les randonneurs et sportifs, 3 heures à marcher et à grimper pour arriver au sommet de Cagna et découvrir tout l'extrême sud de l'île. Prévoir de l'eau surtout en été ! [Itinéraire](#) 🚶



♥ 🚗 [L'orriu de Monacia d'Aullène, 27 km, GPS du parking : 41.521367, 8.978953](#)

2 km de route sur un sentier en terre, puis 20 minutes de marche. Un magnifique orriu avec une très belle vue sur le littoral. A la fin du trajet il n'y a plus de chemin et donc pas d'itinéraire précis, il faut prendre l'ouverture dans le mur en pierre puis trouver son chemin en montant les rochers. [Itinéraire](#) 🚶



[La tour génoise de Campomoro, 58 km, GPS : 41.627711,8.817549](#)

[PARCOURS SARTENE](#)

Difficile de trouver un place de parking en haute saison, mais il est exceptionnel de pouvoir visiter une tour génoise... et surplombant le golfe du Valinco, quelle vue ! [Itinéraire](#) 🚶 (30 minutes de marche).



LES RESTAURANTS

📍 *Le Domaine de Piscia, Figari, 13 km, GPS : [41.545867, 9.119962](#)*

De la vraie cuisine corse faite maison dans un cadre pittoresque, une superbe vue. Menu unique.

📍 🎵 *Pozzo di Mastri, Figari, 3 km, GPS : [41.499598, 9.136058](#)*

Une très jolie bergerie avec menu unique. Soirées chants et guitares et veau à la broche certains soirs.

🌟 *Le camion à pizzas, Figari, 2 km, place de la mairie*

Le samedi et le dimanche soir, Katy et Vincent vous proposent de délicieuses pizzas. Tél : 06 23 42 06 31.

💖 🌟 *Le Relais, Sotta, 10 km, GPS : [41.5448131, 9.196080](#)*

Une cuisine rustique avec des produits du terroir et de qualité dans un cadre authentique.



📍 *Pizzeria Chez Mika, Pianottoli, 10 km, GPS : [41.473209, 9.062434](#)*

Sur la route des plages, un grand choix de généreuses pizzas dans une ambiance familiale.

📍 *A Cuncaredda, Monacia d'Aullène, 14 km, GPS : [41.511694, 9.015167](#)*

Loin de l'agitation touristique, très bonnes pizzas et grillades, parfait pour toute la famille.

📍 🎵 🌟 *Auberge U Sirenu, Sartène, 30 km, GPS : [41.571034, 8.952748](#)*

[PARCOURS SARTENE](#)

C'est beau et c'est bon, ça vaut le détour ! Des soirées chants corses sont régulièrement organisées.

LES ACTIVITÉS

📍❤️ **U Porcu Ranger, Figari, Domaine de Piscia, 13 km, GPS : [41.545867, 9.119962](#)**

Sur la propriété du restaurant, vous pourrez rendre visite en buggy aux cochons endémiques et manger un bon pique-nique corse dans le maquis. Un moment insolite...

📍🚤 **Location de bateaux, Pianottoli, 11 km, GPS : [41.47511,9.07171](#)**

Avec Pianottoli Marine, découvrez la côte ouest par la mer de Bonifacio à Roccapina.

Kyte, planche à voile, paddle et kayak, Figari, 7 km, GPS : [41.465450, 9.069245](#)

La baie de Figari est réputée pour la pratique du wind-surf, ou une petite balade en kayak en famille, c'est toujours sympa, et moins fréquenté en été que le littoral de Bonifacio et Porto-Vecchio.

Promenades à cheval, Pianottoli, 11 km, GPS : [41.47378,9.03638](#)

Avec A Padolla, promenade et même baignade avec les chevaux ! Sur les petites criques sauvages...

✳️ **Les bains de Caldane, Ste Lucie De Tallano, 56 km, GPS : [41.66450, 9.05163](#) [PARCOURS SARTENE](#)**

Pour se baigner dans une piscine de source naturelle chaude au soufre. (Temps de baignade limité)

LES ÉPICERIES DE PRODUITS CORSES

📍🎶 **L'Alivi chez Fédé, Sotta, 10 km, GPS : [41.54485,9.19651](#)**

De véritables produits corses de qualités, vins, liqueurs, fromages, mention spéciale pour sa charcuterie. En haute saison, soirée chants corses avec dégustation des produits de l'épicerie.

U Porcu Ranger, Figari, Domaine de Piscia, 13 km, GPS : [41.545867, 9.119962](#)

Un des rares lieux où vous trouverez la charcuterie fabriquée sur place par Maxence, éleveur passionné. Mieux vaut l'appeler pour voir avec lui quand vous pouvez passer car c'est au bout d'un petit chemin de montagne, mais ça vaut le coup...

BONIFACIO

LES PLAGES DE BONIFACIO

♥ *Piantarella*, 23 km, GPS : [41.377470, 9.220493](#). Activités nautiques proposées, et à 10 minutes à pieds, la plage du petit Sperone (petite plage à gauche sur la photo).



♥ *Sant'Antonio* « *Le gouvernail de la Corse* », 20 km + 20 minutes de marche

GPS du parking : [41.366698, 9.182296](#). Rare, la plage et la falaise ensemble. [Itinéraire](#) 🚶



 **Canettu, 23 km**, GPS : [41.42311, 9.224759](#)

C'est la plage des bonifaciens, moins connue mais si belle.



Paragan, 15 km, GPS : [41.399674, 9.134008](#)

Elle a la particularité d'être bordée de roche calcaire d'un côté et de granit de l'autre.



 **Balistra, 24 km, GPS : [41.492023, 9.121122](#)**

Sublime plage facile d'accès avec paillote sur la route Bonifacio - Porto-Vecchio.



La Rondinara, 33 km, GPS : [41.467589, 9.264765](#)

Une plage emblématique, entre Bonifacio et Porto-Vecchio, avec paillotes et activités nautiques.



DÉCOUVRIR LA CITÉ GÉNOISE

Une atmosphère unique. Il faut prendre son temps pour flâner de ruelle en ruelle. Le site de l'office du tourisme de Bonifacio vous renseignera sur les visites guidées, les concerts et autres événements à ne pas rater. De mi-juin à mi-septembre, afin d'éviter les embouteillages et de trouver une place de parking, mieux vaut arriver avant 9h30.

Le point de vue du grain de sable, GPS : [41.387189, 9.160111](#)

C'est l'un des symboles de Bonifacio. C'est un paysage de carte postale avec le gouvernail de la Corse en arrière-plan et au loin, les côtes de la Sardaigne qui sont à seulement à 12 km de Bonifacio.



Les escaliers du Roy d'Aragon, GPS : [41.386504, 9.156554](#)

Une descente sportive ! 187 marches creusées le long de la falaise pour arriver près du niveau de la mer. Une balade vraiment insolite avec vue panoramique à 180 degrés.

Le gouvernail de la Corse, GPS : [41.386191, 9.149661](#)

Encore des escaliers ! Un tunnel de 168 marches creusé dans la falaise mène à un point de vue insolite à 10 mètres au-dessus de la mer.

☀ *Le cimetière marin*, GPS : [41.386962, 9.150552](#)

Face à la mer, il est considéré comme l'un des plus beaux cimetières de Méditerranée. Comme une petite ville de la Grèce antique, splendide au soleil couchant.

📍 *Le bastion de l'étendard*, GPS : [41.387355, 9.159948](#)

Avec ses 25 mètres de hauteur, c'est le bastion le plus haut de France. Il offre 10 points de vue et des salles souterraines, une visite qui mêle histoire et beauté des paysages.

Les églises, début de la montée de la grimpette et haute ville

Ancrée dans la culture religieuse, 6 Églises et chapelles accueillent les visiteurs, dont 5 dans la haute ville.

PROMENADES SUR LE LITTORAL BONIFACIEN

♥ *L'ancien Ermitage de La Trinité*, 14 km, GPS : [41.405429, 9.123729](https://www.google.com/maps/place/41.405429,9.123729)

Une chapelle avec une vue magnifique sur Bonifacio et ses falaises, la Sardaigne, et la plage de Paragan.



♥ ☀ **Le sentier des falaises, 20 km, (petit passage difficile aux abords de la grotte)**

A couper le souffle ! Soit vous partez du point de vue de la grimpette ([Itinéraire à 3.5 km](#)) qui relie la marine à la haute ville de Bonifacio, puis vous longez les falaises pour une heure de marche. Soit vous partez d'un petit parking ([Itinéraire à 0.75 km](#)) pour rejoindre la falaise pour 12 minutes de marche.

Très beau et peu commun, vous passerez au-dessus de la [grotte à ciel ouvert de Saint-Antoine](#), et pour 5 minutes de marche supplémentaire, vous arriverez au gouvernail de la Corse, la [plage de Saint-Antoine](#) (photo dans la rubrique des plages). Attention, il y a des murets de protection le long de la falaise, ne les franchissez jamais, ne vous y asseyez pas, ne vous approchez pas près du bord ! **A éviter les jours de vent**



Sentier de strada Vecia, 17 km, Parking sur le port de plaisance

En une bonne heure de marche, vous arrivez au [phare de la Madonetta](#), en passant par la magnifique [plage de Fazzio](#) uniquement accessible à pieds. [Itinéraire](#) 🚶



LES ACTIVITÉS À BONIFACIO

📍💖 *Les promenades en mer, à faire absolument !* Port de plaisance, GPS : [41.388703, 9.165318](#)

En une heure, vous verrez un condensé de beauté, une activité appréciée par toute la famille.

Vous pouvez aussi prendre la navette pour les Iles Lavezzi. Attention, ces îles sont sauvages, il faut prévoir de se protéger du soleil, apporter de quoi boire. **A faire par ciel bleu et surtout par vent faible !**



📍 **Plongée sous-marine, port de plaisance**, GPS : [41.390393, 9.165387](#)

Avec Bonifacio Plongée, découvrez le monde aquatique bonifacien, très riche grâce à la réserve naturelle, en plongée débutante ou experte et en randonnée palmée.

📍 **Activités voile et glisse, Piantarella**, GPS : [41.377470, 9.220493](#)

Au club de voile de Bonifacio sur la plage de Piantarella : location de catamaran ou croisière avec skipper.

📍 **Spa Le Genovese, haute ville**, GPS : [41.3877123, 9.156294](#)

Massages et détente dans leur magnifique piscine dans une grotte de calcaire...

📍 **Les liqueurs du Maquis, Balistra**, GPS : [41.444439, 9.201613](#)

Visite de la distillerie et dégustation de délicieuses liqueurs.

📍 **Golf de Sperone, route de Piantarella**, GPS : [41.373159, 9.210136](#)

L'un des plus beaux au monde...

💖 ☀️ **Randonnées en buggy et location de quad, route de Canetto**, GPS : [41.419526, 9.185308](#)

Partez sur le littoral bonifacien pour finir par un beau coucher de soleil et un petit repas corse à la bergerie

💖 **Promenades à cheval, route de Santa Manza**, GPS : [41.399466, 9.191901](#)

Avec Equi-Libre, balade à cheval sur la plage le long des falaises !



LES RESTAURANTS À BONIFACIO

Autour de la ville ...

📍 *Au jardin d'A Cheda*, 2.5 km du port de plaisance, GPS : [41.405903, 9.169900](#)

Une cuisine gastronomique dans un décor soigné, mêlant terroir corse et saveurs d'ailleurs.

📍 *Le Maora Beach*, plage de Santa Manza, GPS : [41.408772, 9.216058](#)

Chic et branché pour un repas les pieds dans l'eau, pour manger ou pour boire un verre.

A Suliata, route de Santa Manza, GPS : [41.403081, 9.203996](#)

Cuisine familiale corse et pizzas, au calme, avec une belle vue sur le golfe de Sant'Amanza.



Sur le port ...

♥ *Les Quatre Vents*, GPS : [41.388699, 9.159960](#)

Ce restaurant spécialisé dans les produits de la mer fait l'unanimité, aussi bien pour la qualité de l'accueil que pour la qualité de ses plats.

Mama Gina, GPS : [41.38789, 9.16165](#)

Des pizzas et des pâtes de qualité, au début du chemin de la grimette pour aller en haute ville.

En haute ville ...

📍 [Le Genovese](#), GPS : [41.3877123, 9.156294](#)

Cuisine qui allie simplicité et qualité préparée par un vrai chef italien, dans les remparts de la citadelle.

📍 [L'Archivolto](#), GPS : [41.387041, 9.158847](#)

De bons plats traditionnels corses dans un décor style antiquaire.



📍 [U Castille](#), GPS : [41.38662, 9.15771](#)

Pizzas et cuisine corse à un très bon rapport qualité-prix. Superbe si on peut réserver la terrasse vue mer !



LES SORTIES À BONIFACIO

Bar before-club B52, port de plaisance, GPS : [41.387903, 9.163922](#)

L'endroit à la mode chez les jeunes, DJ et ambiance de folie sur le port de plaisance.

♪ *Da Passano*, port de plaisance, GPS : [41.387959, 9.163593](#)

Guitaristes, chants corses, le restaurant se transforme en lieu festif la nuit.



LES ÉVÈNEMENTS À BONIFACIO

Printemps : Semaine Sainte : processions des confréries à Bonifacio

Juillet : En début de mois : 🎵 [Festilumi](#) sur 3 nuits à Bonifacio

13 juillet : feu d'artifice*

Août : 15 août : feu d'artifice* pour l'assomption

Septembre : 8 septembre : feu d'artifice* de la nativité de Sainte-Marie

Octobre : 13 au 17 octobre : Planet Live Festival (20 concerts gratuits)

* les dates des feux d'artifices peuvent être décalées en cas de vent

LES ÉPICERIES DE PRODUITS CORSES À BONIFACIO

Roba Nostra, haute ville, GPS : [41.386784, 9.158542](#)

La boutique de référence depuis les années 80, au début de la montée pour aller au point de vue.



Da Passano, port de plaisance, GPS : [41.387959, 9.163593](#)

Joliment creusé dans la grotte, c'est l'épicerie fine du très apprécié restaurant Da Passano.

📍 * *Epicerie L'Ortolinu*, 300 m du port, route de Santa Manza, GPS : [41.387964, 9.169157](#)

Fabrication de pain artisanal de grande qualité, fruits et légumes de saison, épicerie de produits corses

📍 *Le marché des producteurs*, haute ville, GPS : [41.387186, 9.156134](#)

En plus de profiter de l'agréable ambiance d'un petit marché, vous trouverez des produits locaux de qualité venant directement des producteurs et artisans : alimentation, bijoux, huiles essentielles, alcools du maquis... Pour connaître les jours de marché, consulter le site de l'Office du Tourisme de Bonifacio.

PORTO-VECCHIO & L'ALTA ROCCA

LES PLAGES

♡ *Palombaggia & Tamaricciu, Porto-Vecchio, 26 km, GPS : [41.560992,9.336297](https://www.google.com/maps?q=41.560992,9.336297)*



♡ *Santa Giulia*, Porto-Vecchio, 23 km, GPS : [41.530758, 9.280710](#)



Saint Cyprien, Lecci, 31 km, GPS : [41.637797, 9.347653](#)

[PARCOURS RIVIERE](#)

Très facile d'accès à seulement 10 km de Porto-Vecchio.



Pinarello, Sainte-Lucie de Porto-Vecchio, 38 km, GPS : [41.673175, 9.373858](#) [PARCOURS RIVIERE](#)

Très facile d'accès longeant le petit village balnéaire et ses restaurants, à 20 km de Porto-Vecchio.



Fauté, Conca, 40 km, GPS : [41.713164, 9.403452](#)

[PARCOURS MONTAGNE](#)

Il n'y a pas de parking, il faut se garer sur le bord de la route



LA RIVIÈRE

♥ *U Cavu*, Sainte Lucie de Porto-Vecchio, 43 km, parking : [41.732491, 9.293019](#) [PARCOURS RIVIERE](#)

Des piscines naturelles vert turquoise à une heure de route. Si vous y êtes en haute saison, mieux vaut y aller tôt pour la journée afin d'éviter les embouteillages du feu rouge de Sainte Lucie. Restaurants et parc aventure à proximité. Entre 5 min et 1 heure de marche le long du chemin pédestre selon où vous arrêtez.



La Solenzara, Zonza-Solenzara, 73 km, GPS : [41.833761,9.312911](#)

[PARCOURS MONTAGNE](#)

Sur le circuit des aiguilles de Bavella, de belles piscines naturelles très accessibles du bord de route. Pour s'y rendre directement, passer par Solenzara (1h20 aller), mais tant qu'à faire, vous pouvez faire une boucle pour visiter les aiguilles de Bavella à Zonza et passer par Porto-Vecchio (3h20 la boucle).



LA MONTAGNE

♥ *Les aiguilles de Bavella*, Zonza, 70 km, GPS : [41.795683, 9.224102](#)

[PARCOURS MONTAGNE](#)

Le trajet le plus court est en passant par Porto-Vecchio (1h40 aller). Sentiers de randonnées dont Le trou de la Bombe en 45 minutes ([Itinéraire](#) 🧭) et restaurants traditionnels.


Possibilité de faire un circuit en rentrant par la route des rivières de Solenzara (3h20 la boucle).



La cascade Piscia di Gallu, San Gavinu di Carbini, 46 km + 5 km à pieds, GPS : [41.687420, 9.199385](#)
45 minutes de marche, une cascade de 70 mètres de haut. Pour des raisons de sécurité, il est interdit de continuer le chemin qui mène en bas de la cascade. [Itinéraire](#) 🚶



📍 📍 🚗 **Le plateau du Cuscione, Quenza, 68 km, GPS : [41.823323, 9.141618](#), véhicule haut obligatoire!**
Vous vous gardez à l'entrée du plateau pour une balade au milieu des pozzini, des cochons, vaches et chevaux en liberté. Prévoir 2 h de route escarpée! Déconseillé en hiver jusque fin avril quand c'est enneigé.



LES ACTIVITÉS

► **Plongée sous-marine**, marine de Porto-Vecchio, 20 km, GPS : [41.587595, 9.281999](#)

Porto-Vecchio Plongée vous fait découvrir les alentours de la réserve naturelle des îles Cerbicales.

► **Parachute ascensionnel**, Lecci, 36 km, GPS : [41.63487, 9.34665](#)

Sensations Airlines vous fait voler dans la baie de Saint Cyprien, une activité inoubliable !!!

► **Jet-ski**, Lecci, 33 km, GPS : [41.636225, 9.347528](#)

Saint-Cyprien Jet vous emmène le long des côtes entre Santa Giulia et Pinarello.

Activités à la rivière « A Tyroliana », Ste Lucie de Porto-Vecchio, 42 km, GPS : [41.719488, 9.301579](#)

- ► **Accrobranche à la rivière**

Perché en se déplaçant d'arbre en arbre, un vrai moment de rire aussi bien pour les grands que les petits. Prévoir d'y aller le matin pour éviter la chaleur, et bar snack restaurant en récompense après l'effort.

- ► **Paintball**

Pour petits et grands, un moment de rigolades, à faire surtout en début de matinée durant les fortes chaleurs.

► **Canyoning « A Tyroliana »**, entre le Cavu et Bavella, départ à 42 ou 70 km

A Tyroliana propose plusieurs circuits de canyoning encadrés par un moniteur (très important pour votre sécurité), un challenge dans la nature sauvage pour tous les niveaux, à partir de 7 ans. (La Vacca en photo)



► **Corsica Mountain Quad**, 46 km, GPS : [41.68809, 9.20204](#)

Au départ de la forêt de l'Ospedale, circuit en quad ou buggys en pleine montagne pour les adultes, et circuit baby à partir de 5 ans ou randos ados à partir de 10 ans.

LES RESTAURANTS

A Porto-Vecchio...

▶ *Le Costa Marina*, route de Palombaggia, 24 km, GPS : [41.553333, 9.310127](#)

Un très joli décor avec vue sur Palombaggia, des recettes élaborées qui côtoient des pizzas tout simplement parfaites !

▶ *U Santa Marina*, Santa Giulia, 23 km, GPS : [41.531227, 9.280509](#)

Sur la plage fameuse plage de Santa Giulia, restaurant de plage et restaurant gastronomique au choix !

♥ * *Casa Corsa*, port de plaisance, 20 km, GPS : [41.58859, 9.28442](#)

Une institution chez nous, où l'on vient en particulier pour les Broccolini de veau, mais pour le reste aussi !



▶ * *Le Guest*, route de la rocade, 20 km, GPS : [41.582849, 9.266802](#)

Pour les amateurs de burgers à composer selon vos goûts avec des produits de qualité. Surtout, des desserts succulents que vous pouvez aussi prendre à emporter pour les déguster à la maison.

Autour de Porto-Vecchio...

♥ 🎵 *Restaurant des Chasseurs, Mela, 15 km, GPS [41.580641, 9.201911](#)*

Une cuisine généreuse et traditionnelle, de la qualité sans chichis et aux petits soins !

♥ ❄️ *L'Alivi, Lecci, 26 km, GPS : [41.623967, 9.300076](#)*

[PARCOURS RIVIERE](#)

Sur la route des plages de Cala Rossa et Saint-Cyprien, pizzas et grillades, très bien pour régaler toute la famille. Pas de réservation, il faut donc un peu patienter au bar.



♥ *L'Emporium, Lecci, 40 km, GPS : [41.638298, 9.346278](#)*

[PARCOURS RIVIERE](#)

Proche de la plage de Cala Rossa, une cuisine digne d'un restaurant gastronomique qui fait l'unanimité.

LES SORTIES

🎵 ❄️ *Bar L'Alba La Taverne du Roi, Porto-Vecchio, GPS : [41.590276, 9.279821](#)*

Au début de la montée de la porte Génoise, soirées chants et guitares corses, des chansons émouvantes mais aussi des moments qui bougent, tout le monde aime !

ET QUE FAIRE S'IL PLEUT BEAUCOUP ...

❄️ *Cinéma, bowling, lazer-game, Lecci, 35km, GPS : [41.672572, 9.301997](#)*

Au Complexe Galaxy... vu que c'est la seule activité par temps de pluie, bon courage, il va y avoir du monde !