

GUIDE

de vos vacances

chez Letizia et Dumè

à Bonifacio

Contact Letizia : 06.65.73.60.99

Contact Dumè : 06.19.33.14.82

Si vous nous contactez entre 22:00 et 8:30, appelez 2 fois de suite

Nous vous souhaitons la bienvenue chez nous et espérons que votre hébergement et nos petits conseils contribueront à ce que vous passiez le meilleur séjour possible en Corse!

*Votre logement est classé Meublé de tourisme ****

Cliquez sur le titre du sommaire pour accéder directement à la page

REGLEMENT INTERIEUR, merci d'y prêter attention	3
VOTRE LOGEMENT	4
DANS LA MAISON	4
DANS LA RÉSIDENCE.....	5
VOTRE DÉPART	5
ADRESSES UTILES.....	6
ALLER À BONIFACIO À PIEDS	6
POUR ÉVITER LES EMBOUTEILLAGES À L'ENTRÉE DU PORT.....	6
CONSEILS POUR MIEUX DÉCOUVRIR NOTRE ILE	7
BONIFACIO	8
LES PLAGES	8
DÉCOUVRIR LA CITÉ GÉNOISE	12
PROMENADES SUR LE LITTORAL BONIFACIEN.....	13
LES ACTIVITÉS	16
LES RESTAURANTS	18
LES SORTIES	20
LES ÉVÈNEMENTS	20
LES ÉPICERIES DE PRODUITS CORSES	21
PORTO-VECCHIO & LE SUD-EST CORSE	22
LES PLAGES	22
LA RIVIÈRE	25
LA MONTAGNE	27
LES ACTIVITÉS	29
LES RESTAURANTS	30
LES ÉPICERIES DE PRODUITS CORSES	32
LES SORTIES	32
ET QUE FAIRE S'IL PLEUT BEAUCOUP	32
FIGARI & LE SUD-OUEST CORSE	33
LES PLAGES SAUVAGES	33
LES RANDONNÉES & PROMENADES	35
LES RESTAURANTS	38
LES ACTIVITÉS	38
LES ÉPICERIES DE PRODUITS CORSES	38

REGLEMENT INTERIEUR, merci d'y prêter attention

Pour votre confort, nous avons apporté un soin particulier à la décoration, à l'ameublement et aux équipements de votre hébergement. Soucieux qu'il garde la même qualité pour chacun de nos hôtes au fil du temps, voici une liste de recommandations que vous vous prions de prendre en considération pour le respect de tous. Ceci-dit, un incident peut arriver à tout le monde, n'hésitez pas à nous prévenir si cela arrive et nous ferons en sorte d'y remédier au plus vite.

Dans la maison :

- Le logement est **non-fumeur**. A l'extérieur, les fumeurs ne doivent jamais jeter leurs mégots par terre à cause des **risques d'incendies**.
- Vous avez payé entre 1h30 et 3h00 de **ménage** selon la durée de votre séjour. Pour ne pas dépasser cette durée, le logement doit être restitué dans un **bon état de propreté** (électro-ménager sans miettes ni graisse, vaisselle propre et rangée, pas de traces de doigts gras sur les meubles et les vitres, WC sans souillures) et vos poubelles débarrassées. Tout dépassement du temps normal sera facturé à 30€/heure.
- **Les serviettes de bains et draps vous sont fournis gratuitement**. Merci de veiller à **ne pas les tâcher anormalement** et de **ne pas emmener les serviettes fournies à la plage**. Le linge endommagé sera facturé.
- **Merci aux enfants ne pas mettre les pieds et les mains sur les murs, de détériorer la décoration ou de tacher les draps et le canapé avec les feutres de coloriage**
- **Attention aux impacts et traces sur les murs** en déplaçant les chaises ou les valises.
- **NE PAS POSER DES PRODUITS TYPE DISOLVANTS/HUILES ESSENTIELLES SUR LES MEUBLES**
- **Ne pas faire cuire d'aliments à forte projection de graisse dans le four** (poulet rôti, fritures...)
- **Ne pas utiliser d'éponge abrasive** sur l'électro-ménager et le mobilier
- **NE PAS JETER AUTRE CHOSE QUE DU PAPIER TOILETTES DANS LES WC** (pas de lingettes dans les WC), vous risqueriez de vous retrouver avec les toilettes bouchées
- **Ne pas utiliser de javel** (les produits d'entretien sont fournis)
- Le mobilier intérieur et extérieur **ne doit pas être déplacé**
- Ne pas **manger** sur le canapé et les lits (risque de liquides renversés)
- Ne pas utiliser les lits sans les **alèses** ni les couettes sans les housses
- Ne pas utiliser les **équipements fournis en dehors de la location** (y compris les équipements bébé).
- Ne pas utiliser l'**aspirateur et le tuyau d'arrosage** pour nettoyer votre voiture
- Ne pas laisser entrer d'**animaux** dans le logement
- **Eteindre la plancha** immédiatement après son utilisation
- Ne pas laisser la **climatisation** allumée lorsque les fenêtres sont ouvertes
- **Si vous regardez Netflix, il faut vous connecter sur votre compte. En cas de souscription à Netflix ou de commande de vidéo à la demande sur notre compte, il vous sera demandé de nous rembourser.**
- **Tout dégât causé à l'intérieur et à l'extérieur fera l'objet d'une demande de remboursement.**

Dans la résidence :

- Il y a **une seule place de parking** par logement.
- Les **stationnements de véhicules en dehors des places de parking sont interdits**.
- Merci de respecter le règlement de la **piscine** indiqué à l'entrée. Nous ne pouvons être tenus responsables de la fermeture de la piscine pour cause de phénomènes climatiques ou autre incidents imprévisibles, ni pour une eau jugée trop fraîche.
- Pour le respect de vos voisins, merci d'**être discrets entre 22h00 et 9h00**.

Les départs se font avant 10:00.

N'hésitez pas à nous faire part des points négatifs que vous pourriez rencontrer dans votre location car toute remarque est constructive et permet de s'améliorer... Ne vous inquiétez pas, tous ces points sont écrits car on en a déjà hélas vécus et mieux vaut faire en sorte que tout se passe pour le mieux ;-)

VOTRE LOGEMENT

DANS LA MAISON

LE WIFI :

Pour vous connecter, sélectionnez le réseau « WIFI-M03 » et entrez le mot de passe **0123456789**.

LA PORTE D'ENTREE :

Pour fermer la porte à clé, n'hésitez pas à bien lever la poignée pour qu'elle soit à la verticale sinon vous ne pourrez pas tourner la clé.

LE MENAGE :

La propreté est essentielle pour se sentir comme chez soi. Si toutefois vous constatiez un oubli, n'hésitez pas à nous le dire !

Nous entretenons nous-même les **draps et serviettes** qui vous sont fournis **gratuitement**. Les alèses d'oreillers sont systématiquement changées. Les alèses de matelas et les plaids sont désinfectés par aérosol. Pour éviter le gaspillage énergétique, nous avons choisi de ne repasser que les taies d'oreiller.

POUR VOTRE CONFORT :

Pour que vous n'ayez pas à acheter certains produits dont vous n'allez utiliser qu'une petite quantité, **nous vous fournissons gratuitement les produits** de ménage, pour laver la vaisselle, les sacs poubelle, et les condiments de base (sel, poivre, huile pour la plancha). Si vous êtes de gros consommateurs de certains produits, merci de bien vouloir vous les prévoir dans vos courses.

LA TELEVISION :

- Appuyez sur « source » sur la télécommande de la TV.
- Pour la TNT, sélectionnez TNT puis validez avec le bouton au centre des flèches.
- Pour la box, après avoir allumé la box, sélectionnez HDMI puis validez.
- Si vous regardez NETFLIX, il faut vous connecter sur votre compte.

LA PLANCHA :

- Pas besoin d'ouvrir / fermer le gaz, il y a un embout sécurisé.
- **Pour cuire**, baissez légèrement la puissance et mettez un peu d'huile. **Ne pas baisser le couvercle pendant la cuisson et ne pas couper directement vos aliments sur la plaque.**
- **Pour que votre plancha soit propre pour votre prochaine utilisation**, versez de l'eau avec le pichet sur la plaque chaude juste après la cuisson de vos aliments (**après avoir enlevé l'excédent de graisse afin de ne pas avoir de projections de graisse chaude sur vous au contact de l'eau**), en raclant la fonte avec votre spatule bien à plat, et en évacuant l'eau vers le récipient collecteur. **N'oubliez pas de retirer de suite le récipient collecteur**, afin qu'il ne déborde pas d'eau grasseuse lors de la prochaine utilisation. Surtout, **éteignez dès que la cuisson/nettoyage sont finis** à cause des risques d'incendie.

FONCTIONNEMENT DES EQUIPEMENTS ELECTRIQUES :

Les **notices** sont sur le même lien que le guide en version PDF.

PANNES OU PROBLEMES EVENTUELS :

- **Fourmis** : L'été, l'extrême sud est périodiquement envahi par les fourmis qui s'introduisent même dans les maisons. Si c'est le cas, vous avez une bombe sous l'évier à pulvériser avant de quitter le logement. Si le problème persiste, n'hésitez pas à nous prévenir afin que nous venions mettre des gels anti fourmis.
- **Panne d'électricité** : Il est possible qu'en cas d'orage, le tableau électrique disjoncte. Vous pouvez y accéder dans le couloir près de la porte d'entrée afin de réenclencher le/les disjoncteur(s).
- **Eau chaude** : Il arrive qu'en cas d'orage, le cumulus se mette à bipper. Il faut alors prendre la clé qui se trouve accrochée sur le tableau électrique et ouvrir la porte à droite des WC, puis appuyer sur OK.
- **Ampoules/piles** : Il y a des ampoules et des piles pour les télécommandes dans le meuble TV
- **Détecteur de fumée** : Situé sur le plafond du couloir, un bip puis une alarme puissante sonnent quand les piles sont usées, vous pouvez l'éteindre et nous prévenir afin que nous le remplaçons.

DANS LA RÉSIDENCE

LA PISCINE : ouverte de début avril à fin octobre, elle est chauffée hors saison afin de pouvoir gagner quelques degrés face aux nuits très fraîches qui refroidissent l'eau (environ 24° atteints en avril). La piscine est sécurisée par un portail dont le code est indiqué à l'entrée de la maison et sur le porte-clés.

LA TERRASSE : Si l'air expulsé par le moteur extérieur de climatisation vous dérange lorsque vous êtes à table, éteignez les 3 climatiseurs pour stopper le moteur. L'interrupteur de la lumière extérieure est à côté du canapé. Merci de rentrer l'étendoir quand il est vide à cause du vent qui peut le renverser et le casser.

LES VOISINS : Nous demandons d'être discrets entre 22:00 et 9:00. Si toutefois vous trouvez vos voisins bruyants, n'hésitez pas à nous le dire, et cela à toute heure.

LE PARKING : Il y a une place de parking par logement. Votre place est la n°58. Si quelqu'un venait à être garé sur votre emplacement, merci de nous prévenir et vous pouvez bien sûr vous garer ailleurs.

LES POUBELLES : Elles se jettent dans les conteneurs à l'extérieur de la résidence:

- sur la route dans le virage qui repart à Bonifacio pour les ordures ménagères
- sur la route à gauche après la résidence pour le tri sélectif et les ordures ménagères

VOTRE DÉPART

Les départs se font avant 10h00

Si vous partez très tôt ou que nous ne pouvons pas là lors de votre départ, vous pouvez déposer les clés dans la boîte à clés située à côté de la porte d'entrée.

Nous vous prions de respecter les consignes inscrites dans le règlement

Cela nous permet faire le ménage dans de bonnes conditions pour que les personnes arrivant après bénéficient des mêmes prestations que vous.

ADRESSES UTILES

- Alimentation :

- UTILE à 1.7 km, ouvert tous les jours, à droite à 1.5 km
- SPAR à 2 km, ouvert tous les jours, juste avant le port
- HYPER U et GEANT à Porto-Vecchio à 30 km pour les grosses courses

- **Boulangerie** : L'ORTOLINU à gauche à 1.5 km, BOULANGERIE FABI à droite après le port

- **Tabac-presse** : Tout au début du port de plaisance (rue piétonne)

- **Distributeur espèces** : entre le parking et le quai du port de plaisance

- **Stations-service** : 2 stations quasiment en face à la sortie de Bonifacio

- **Pharmacie** : Au milieu du quai du port de plaisance (rue piétonne)

- **Urgences** : numéro SAMU : 15, pompiers : 18, Hôpital de Bonifacio et Clinique de Porto-Vecchio

ALLER À BONIFACIO À PIEDS

Une marche très agréable et même très utiles durant les périodes où tous les parkings sont complets.

LE CHEMIN DES FALAIES : [Itinéraire](#) 🚶

A seulement 2.5 km par le chemin des falaises se trouve le point de vue de la grimette, entre la marine et la citadelle. Pendant 30 minutes, vous marcherez au bord des falaises, c'est de toute beauté ! C'est le chemin le plus court pour vous rendre en haute ville.

Suivez bien notre lien qui vous fait passer par des sentiers de maquis pour ne pas passer le long de la route qui n'a pas de trottoirs. Bien qu'il y ait des murs de protection, par précaution ne vous approchez pas trop du bord des falaises. **Ne pas y aller les jours de vent fort.**

LE CHEMIN DU COUVENT : [Itinéraire](#) 🚶

Bien moins magique que les falaises mais le plus rapide pour rejoindre le port en 1.9 km pour 22 minutes, attention car vous avez quelques mètres le long de la route au début du trajet, et il n'y a pas de trottoirs.

LE PETIT TRAIN

Vous pouvez faire toute la ville à pieds car Bonifacio a la superficie d'un village. Mais vous pouvez aussi prendre le petit train qui la marine à la haute ville, d'avril à fin octobre.


POUR ÉVITER LES EMBOUTILLAGES À L'ENTRÉE DU PORT


En haute saison, vous pouvez emprunter un itinéraire BIS afin d'éviter les embouteillages de l'entrée principale de Bonifacio, en particulier de 9h00 à 12h00. Ne soyez pas étonnés, la route secondaire est étroite et en pleine nature, alors roulez tranquillement !

[Voir l'itinéraire de la résidence à Ajaccio / Sartène / Figari](#)


[Voir l'itinéraire de la résidence à Bastia / Porto-Vecchio / Zonza](#)

CONSEILS POUR MIEUX DÉCOUVRIR NOTRE ILE

 Routes très abimées, véhicules hauts conseillés

 Les coups de cœur de nos hôtes

 Coucher de soleil à voir

 Soirées chants et guitares corses (appeler pour connaître les dates)

 Itinéraire Google maps pédestre

 Ouvert aussi en hiver (période de fermeture annuelle possible, à vérifier avant d'y aller)

 Vidéo de l'activité à lire sur la clé USB de la TV

« **PARCOURS** ... » Pour les lieux plus éloignés de votre logement, un itinéraire vous propose un circuit mêlant baignades, promenades, activités, restaurants...

Selon la période de l'année où vous venez en Corse :

- En début ou fin de saison (avril ou octobre) : certaines activités et restaurants peuvent être fermées ou avoir des horaires aménagées. Mieux vaut appeler avant pour ne pas se déplacer pour rien.
- En très haute saison, vous trouverez tout ouvert mais certains étant victimes de leur succès, mieux vaut réserver si vous souhaitez un restaurant, ou une faire une activité spécifique.
- Et si vous venez de novembre à début avril, presque tout est fermé excepté quelques restaurants, ce sont donc des vacances promenades 100% nature sauvage !

La météo :

- Aux périodes de forte chaleur, certaines activités sont à faire tôt le matin (randonnée, paintball...)
- Les jours de vent, allez sur les plages à l'est par vent d'ouest et inversement. Quant à Bonifacio, c'est la ville du vent ! Privilégiez une journée calme pour vous y rendre, surtout si vous allez sur les falaises.
- N'allez pas à la montagne ou à la rivière par temps orageux.

Pour lire nos vidéos sur la clé USB de la TV :

- Allumez la TV, appuyez sur SOURCE et sélectionnez la clé USB.
- Sélectionnez « vidéos » puis le thème souhaité.
- Quand vous avez regardé une vidéo, cliquez sur la touche flèche « précédent

BONIFACIO

LES PLAGES

♥ *Piantarella et le petit Sperone*, 5.5 km, GPS : [41.377470, 9.220493](#).

Sur la photo, Piantarella est à droite et Sperone est la petite plage à gauche.



♥ *Sant'Antonio « Le gouvernail de la Corse »*, 4 km + 20 minutes de marche

GPS du parking : [41.366698, 9.182296](#). Rare, la plage et la falaise ensemble. [Itinéraire](#) 🚶



 **Canettu, 11 km**, GPS : [41.42311, 9.224759](#)

C'est la plage des bonifaciens, moins connue mais si belle.



Paragan, 7 km, [41.399674, 9.134008](#)

Elle a la particularité d'être bordée de roche calcaire d'un côté et de granit de l'autre.



☀️ *La Tonnara et le Stagnolu*, 10 km, GPS : [41.426676, 9.106220](#)

A 10 minutes de route, couchers de soleils emblématiques à la Tonnara ! Elle rejoint la plage du Stagnolu (coin nudiste en bout de plage...), accessible à pieds en 15 minutes par un sentier. [Itinéraire](#) 🚶



 **Balistra** 12 km, GPS : [41.492023, 9.121122](https://www.google.com/maps?q=41.492023,9.121122)

Sublime plage facile d'accès avec paillote sur la route Bonifacio - Porto-Vecchio.



La Rondinara, 23 km, GPS : [41.467589, 9.264765](https://www.google.com/maps?q=41.467589,9.264765)

Une plage emblématique, entre Bonifacio et Porto-Vecchio, avec paillotes et activités nautiques.



DÉCOUVRIR LA CITÉ GÉNOISE

Une atmosphère unique. Il faut prendre son temps pour flâner de ruelle en ruelle. Le site de l'office du tourisme de Bonifacio vous renseignera sur les visites guidées, les concerts et autres événements à ne pas rater. De mi-juin à mi-septembre, afin d'éviter les embouteillages et de trouver une place de parking, mieux vaut arriver avant 9h30.

♥ *Le point de vue du grain de sable*, GPS : [41.387189, 9.160111](#)

C'est l'un des symboles de Bonifacio. C'est un paysage de carte postale avec le gouvernail de la Corse en arrière-plan et au loin, les côtes de la Sardaigne qui sont à seulement à 12 km de Bonifacio.



Les escaliers du Roy d'Aragon, GPS : [41.386504, 9.156554](#)

Une descente sportive ! 187 marches creusées le long de la falaise pour arriver près du niveau de la mer. Une balade vraiment insolite avec vue panoramique à 180 degrés.

Le gouvernail de la Corse, GPS : [41.386191, 9.149661](#)

Encore des escaliers ! Un tunnel de 168 marches creusé dans la falaise mène à un point de vue insolite à 10 mètres au-dessus de la mer.

☀ *Le cimetière marin*, GPS : [41.386962, 9.150552](#)

Face à la mer, il est considéré comme l'un des plus beaux cimetières de Méditerranée. Comme une petite ville de la Grèce antique, splendide au soleil couchant.

📍 *Le bastion de l'étendard*, GPS : [41.387355, 9.159948](#)

Avec ses 25 mètres de hauteur, c'est le bastion le plus haut de France. Il offre 10 points de vue et des salles souterraines, une visite qui mêle histoire et beauté des paysages.

Les églises, début de la montée de la grimpette et haute ville

Ancrée dans la culture religieuse, 6 Églises et chapelles accueillent les visiteurs, dont 5 dans la haute ville.

PROMENADES SUR LE LITTORAL BONIFACIEN

♥ ☀ *Point de vue de Bonifacio*, à 15 minutes à pieds de la résidence, [Itinéraire 🚶](#)

Ne franchissez ou ne vous asseyez pas sur les murets de protection le long de la falaise pour votre sécurité



♥ *Promenade le long des falaises*, en 2h00 à pieds depuis la résidence, [Itinéraire 🚶 3.5km](#)

Ne vous approchez pas des murets et du bord de la falaise ! Vous arriverez à la [grotte à ciel ouvert de Saint-Antoine \(petit passage difficile\)](#), pour arriver à la [plage de Saint-Antoine](#).

Itinéraire moins long en partant d'un parking pour 25 minutes de marche: [Itinéraire 🚶 0.75km](#)




Sentier de strada Vecia, 2.5 km, Parking sur le port de plaisance

En une bonne heure de marche, vous arrivez au [phare de la Madonetta](#), en passant par la magnifique [plage de Fazzio](#) uniquement accessible à pieds. [Itinéraire](#) 🚶



♥ *L'ancien Ermitage de La Trinité*, 8 km, GPS : [41.405429, 9.123729](https://www.google.com/maps/place/41.405429,9.123729)

Une petite chapelle au milieu des rochers, une vue magnifique sur Bonifacio et ses falaises, la Sardaigne, et la plage de Paragan.



LES ACTIVITÉS À BONIFACIO

📍 *Les promenades en mer, à faire absolument !* Port de plaisance, GPS : [41.388703, 9.165318](https://www.google.com/maps/place/41.388703,9.165318)

En une heure, vous verrez un condensé de beauté, une activité appréciée par toute la famille.

Vous pouvez aussi prendre la navette pour les Iles Lavezzi. Attention, ces îles sont sauvages, il faut prévoir de se protéger du soleil, apporter de quoi boire. **A faire par ciel bleu et surtout par vent faible !**



📍 **Plongée sous-marine, port de plaisance**, GPS : [41.390393, 9.165387](#)

Avec Bonifacio Plongée, découvrez le monde aquatique bonifacien, très riche grâce à la réserve naturelle, en plongée débutante ou experte et en randonnée palmée.

📍 **Activités voile et glisse, Piantarella**, GPS : [41.377470, 9.220493](#)

Au club de voile de Bonifacio sur la plage de Piantarella : location de catamaran ou croisière avec skipper.

📍 **Spa Le Genovese, haute ville**, GPS : [41.3877123, 9.156294](#)

Massages et détente dans leur magnifique piscine dans une grotte de calcaire...

📍 **🌸 Les liqueurs du Maquis, Balistra**, GPS : [41.444439, 9.201613](#)

Visite de la distillerie et dégustation de délicieuses liqueurs.

📍 **🌸 Golf de Sperone, route de Piantarella**, GPS : [41.373159, 9.210136](#)

L'un des plus beaux au monde...

💖 **☀️ Randonnées en buggy et location de quad, route de Canetto**, GPS : [41.419526, 9.185308](#)

Partez sur le littoral bonifacien pour finir par un beau coucher de soleil et un petit repas corse à la bergerie

💖 **Promenades à cheval, route de Santa Manza**, GPS : [41.399466, 9.191901](#)

Avec Equi-Libre, balade à cheval sur la plage le long des falaises !



LES RESTAURANTS À BONIFACIO

Autour de la ville ...

📍 ❄️ **Au jardin d'A Cheda**, 2.5 km du port de plaisance, GPS : [41.405903, 9.169900](#)

Une cuisine gastronomique dans un décor soigné, mêlant terroir corse et saveurs d'ailleurs.

📍 🌊 **Le Maora Beach**, plage de Santa Manza, GPS : [41.408772, 9.216058](#)

Chic et branché pour un repas les pieds dans l'eau, pour manger ou pour boire un verre.

A Suliata, route de Santa Manza, GPS : [41.403081, 9.203996](#)

Cuisine familiale corse et pizzas, au calme, avec une belle vue sur le golfe de Sant'Amanza.



Sur le port ...

♥️ ❄️ **Les Quatre Vents**, GPS : [41.388699, 9.159960](#)

Ce restaurant spécialisé dans les produits de la mer fait l'unanimité, aussi bien pour la qualité de l'accueil que pour la qualité de ses plats.

Mama Gina, GPS : [41.38789, 9.16165](#)

Des pizzas et des pâtes de qualité, au début du chemin de la grimpette pour aller en haute ville.

En haute ville ...

📍 ❤️ *Le Genovese*, GPS : [41.3877123, 9.156294](#)

Cuisine qui allie simplicité et qualité préparée par un vrai chef italien, dans les remparts de la citadelle.

L'Archivolto, GPS : [41.387041, 9.158847](#)

De bons plats traditionnels corses dans un décor style antique.



U Castille, GPS : [41.38662,915771](#)

Pizzas et cuisine corse à un très bon rapport qualité-prix. Superbe si on peut réserver la terrasse vue mer !



LES SORTIES À BONIFACIO

Bar before-club B52, port de plaisance, GPS : [41.387903, 9.163922](#)

L'endroit à la mode chez les jeunes, DJ et ambiance de folie sur le port de plaisance.

♪ *Da Passano*, port de plaisance, GPS : [41.387959, 9.163593](#)

Guitaristes, chants corses, le restaurant se transforme en lieu festif la nuit.



LES ÉVÈNEMENTS À BONIFACIO

Printemps : Semaine Sainte : processions des confréries à Bonifacio

Juillet : En début de mois : 🎵 [Festilumi](#) sur 3 nuits à Bonifacio

13 juillet : feu d'artifice*

Août : 15 août : feu d'artifice* pour l'assomption

Septembre : 8 septembre : feu d'artifice* de la nativité de Sainte-Marie

Octobre : 13 au 17 octobre : Planet Live Festival (20 concerts gratuits)

* les dates des feux d'artifices peuvent être décalées en cas de vent

Certains évènements peuvent être annulés, appeler l'Office du tourisme de Bonifacio quelques jours avant.

LES ÉPICERIES DE PRODUITS CORSES À BONIFACIO

Roba Nostra, haute ville, GPS : [41.386784, 9.158542](#)

La boutique de référence depuis les années 80, au début de la montée pour aller au point de vue.



Da Passano, port de plaisance, GPS : [41.387959, 9.163593](#)

Joliment creusé dans la grotte, c'est l'épicerie fine du très apprécié restaurant Da Passano.

📍 * *Épicerie L'Ortolinu*, 300 m du port, route de Santa Manza, GPS : [41.387964, 9.169157](#)

Fabrication de pain artisanal de grande qualité, fruits et légumes de saison, épicerie de produits corses

📍 *Le marché des producteurs*, haute ville, GPS : [41.387186, 9.156134](#)

En plus de profiter de l'agréable ambiance d'un petit marché, vous trouverez des produits locaux de qualité venant directement des producteurs et artisans : alimentation, bijoux, huiles essentielles, alcools du maquis... Pour connaître les jours de marché, consulter le site de l'Office du Tourisme de Bonifacio.

PORTO-VECCHIO & LE SUD-EST CORSE

LES PLAGES

♥ *Palombaggia & Tamaricciu, Porto-Vecchio, 32 km, GPS : [41.560992, 9.336297](https://www.google.com/maps?q=41.560992,9.336297)*



♥ *Santa Giulia*, Porto-Vecchio, 21 km, GPS : [41.530758, 9.280710](#)



Saint Cyprien, Lecci, 36 km, GPS : [41.637797, 9.347653](#)

[PARCOURS RIVIERE](#)

Très facile d'accès à seulement 10 km de Porto-Vecchio.



Pinarello, Sainte-Lucie de Porto-Vecchio, 45 km, GPS : [41.673175, 9.373858](#) [PARCOURS RIVIERE](#)

Très facile d'accès longeant le petit village balnéaire et ses restaurants, à 20 km de Porto-Vecchio.



Fauté, Conca, 49 km, GPS : [41.713164, 9.403452](#)

[PARCOURS MONTAGNE](#)

Il n'y a pas de parking, il faut se garer sur le bord de la route



LA RIVIÈRE

♥ *U Cavu*, Sainte Lucie de Porto-Vecchio, 50 km, parking : [41.732491, 9.293019](#) [PARCOURS RIVIERE](#)

Des piscines naturelles vert turquoise à une heure de route. Si vous y êtes en haute saison, mieux vaut y aller tôt pour la journée afin d'éviter les embouteillages du feu rouge de Sainte Lucie. Restaurants et parc aventure à proximité. Entre 5 et 20 minutes de marche le long du chemin pédestre selon où vous arrêtez.



La Solenzara, Zonza-Solenzara, 78 km, GPS : [41.833761,9.312911](https://www.google.com/maps/place/41.833761,9.312911)

[PARCOURS MONTAGNE](#)

Sur le circuit des aiguilles de Bavella, de belles piscines naturelles très accessibles du bord de route. Pour s'y rendre directement, passer par Solenzara (1h20 aller), mais tant qu'à faire, vous pouvez faire une boucle pour visiter les aiguilles de Bavella à Zonza et passer par Porto-Vecchio (3h20 la boucle).



LA MONTAGNE

♥ *Les aiguilles de Bavella*, Zonza, 76 km, GPS : [41.795683, 9.224102](https://www.google.com/maps/place/41.795683,9.224102)

PARCOURS MONTAGNE

Le trajet le plus court est en passant par Porto-Vecchio (1h40 aller). Sentiers de randonnées dont Le trou de la Bombe en 45 minutes ([Itinéraire](#) 🧭) et restaurants traditionnels.


Possibilité de faire un circuit en rentrant par la route des rivières de Solenzara (3h20 la boucle).



La cascade Piscia di Gallu, San Gavinu di Carbini, 56 km + 5 km à pieds, GPS : [41.687420, 9.199385](#)
45 minutes de marche, une cascade de 70 mètres de haut. Pour des raisons de sécurité, il est interdit de continuer le chemin qui mène en bas de la cascade. [Itinéraire](#) 🚶



📍 📍 🚗 **Le plateau du Cuscione, Quenza, 86 km, GPS : [41.823323, 9.141618](#), véhicule haut obligatoire !**
Vous vous gardez à l'entrée du plateau pour une balade au milieu des pozzini, des cochons, vaches et chevaux en liberté. Prévoir 2 h de route escarpée! Déconseillé en hiver jusqu'à fin avril quand c'est enneigé.



LES ACTIVITÉS

► **Plongée sous-marine**, marine de Porto-Vecchio, 28 km, GPS : [41.587595, 9.281999](#)

Porto-Vecchio Plongée vous fait découvrir les alentours de la réserve naturelle des îles Cerbicales.

► ♥ **Parachute ascensionnel**, Lecci, 36 km, GPS : [41.63487, 9.34665](#)

Sensations Airlines vous fait voler dans la baie de Saint Cyprien, une activité inoubliable !!!

► **Jet-ski**, Lecci, 36 km, GPS : [41.636225, 9.347528](#)

Saint-Cyprien Jet vous emmène le long des côtes entre Santa Giulia et Pinarello.

Activités à la rivière « A Tyroliana », Ste Lucie de Porto-Vecchio, 49 km, GPS : [41.719488, 9.301579](#)

- ► **Accrobranche à la rivière**

Perché en se déplaçant d'arbre en arbre, un vrai moment de rire aussi bien pour les grands que les petits. Prévoir d'y aller le matin pour éviter la chaleur, et bar snack restaurant en récompense après l'effort.

- ► **Paintball**

Pour petits et grands, un moment de rigolades, à faire en début de matinée durant les fortes chaleurs.

► ♥ **Canyoning « A Tyroliana »**, entre le Cavu et Bavella, départ à 49 ou 78 km

A Tyroliana propose plusieurs circuits de canyoning encadrés par un moniteur (très important pour votre sécurité), un challenge dans la nature sauvage pour tous les niveaux, à partir de 7 ans. (La Vacca en photo)



► ♥ **Corsica Mountain Quad**, 63 km, GPS : [41.68809, 9.20204](#)

Au départ de la forêt de l'Ospedale, circuit en quad ou buggys en pleine montagne pour les adultes, et circuit baby à partir de 5 ans ou randos ados à partir de 10 ans.

LES RESTAURANTS

A Porto-Vecchio...

▶ *Le Costa Marina*, route de Palombaggia, 28 km, GPS : [41.553333, 9.310127](#)

Un très joli décor avec vue sur Palombaggia, des recettes élaborées qui côtoient des pizzas tout simplement parfaites !

▶ *U Santa Marina*, Santa Giulia, 26 km, GPS : [41.531227, 9.280509](#)

Sur la plage fameuse plage de Santa Giulia, restaurant de plage et restaurant gastronomique au choix !

♥ ❄ *Casa Corsa*, port de plaisance, 27 km, GPS : [41.58859, 9.28442](#)

Une institution chez nous, où l'on vient en particulier pour les Broccolini de veau, mais pour le reste aussi !



▶ ❄ *Le Guest*, route de la rocade, 27 km, GPS : [41.582849, 9.266802](#)

Pour les amateurs de burgers à composer selon vos goûts avec des produits de qualité. Surtout, des desserts succulents que vous pouvez aussi prendre à emporter pour les déguster à la maison.

Autour de Porto-Vecchio...

♥ ❄ *Le Relais, Sotta, 28 km, GPS : [41.5448131, 9.196080](#)*

Une cuisine rustique avec des produits du terroir et de qualité dans un cadre authentique.

♥ 🎵 *Restaurant des Chasseurs, Mela, 34 km, GPS [41.580641, 9.201911](#)*

Une cuisine généreuse et traditionnelle, de la qualité sans chichis et aux petits soins !

♥ ❄ *L'Alivi, Lecci, 34 km, GPS : [41.623967, 9.300076](#)*

[PARCOURS RIVIERE](#)

Sur la route des plages de Cala Rossa et Saint-Cyprien, pizzas et grillades, très bien pour régaler toute la famille. Pas de réservation, il faut donc un peu patienter au bar.



♥ *L'Emporium, Lecci, 40 km, GPS : [41.638298, 9.346278](#)*

[PARCOURS RIVIERE](#)

Proche de la plage de Cala Rossa, une cuisine digne d'un restaurant gastronomique qui fait l'unanimité.

LES ÉPICERIES DE PRODUITS CORSES

🎵 ❄️ *L'Alivi chez Féfé, Sotta, 28 km, GPS : [41.54485,9.19651](#)*

De véritables produits corses de qualités, vins, liqueurs, fromages, mention spéciale pour sa charcuterie. En haute saison, soirée chants corses avec dégustation des produits de l'épicerie.

A Muredda, Porto-Vecchio, 30 km, GPS : [41.60263,9.26729](#)

Un grand choix de produits du terroir proche de la ville.

LES SORTIES

🎵 ❄️ *Bar L'Alba La Taverne du Roi, Porto-Vecchio, GPS : [41.590276, 9.279821](#)*

Au début de la montée de la porte Génoise, soirées chants et guitares corses, des chansons émouvantes mais aussi des moments qui bougent, tout le monde aime !

ET QUE FAIRE S'IL PLEUT BEAUCOUP ...

❄️ *Cinéma, bowling, lazer-game, Lecci, 40 km, GPS : [41.672572, 9.301997](#)*

Au Complexe Galaxy... vu que c'est la seule activité par temps de pluie, bon courage, il va y avoir du monde !

FIGARI & LE SUD-OUEST CORSE

LES PLAGES SAUVAGES

♥ *La Tour Génoise et San Giovanni, Pianottoli-Caldarelo, 25 km, GPS : [41.465007, 9.056752](#)*



Kevano, Pianottoli-Calarelo, 25 km, GPS : [41.47089,9.03659](#)



♥ 🚗 ☀️ **Roccapina, Monacia d'Aullène, 35 km, GPS : [41.497148, 8.934281](#)**

PARCOURS SARTENE

Un point de vue au bord de route réputé pour ses couchers de soleil. Plage accessible par un sentier de 3km accidenté... vous pouvez faire le sentier à pieds, mais prévoir presque 1 heure de marche au retour car le chemin grimpe !



LES RANDONNÉES & PROMENADES


☀ *Les Bruzzi*, Pianottoli-Calarello, 24 km, GPS parking : [41.471446](#), [9.030653](#)

Une demi-heure de marche (1.5 km) vous emmènera à la plage du rocher de la Vénus et à la plage de Thia, avec en chemin un très beau panorama au coucher du soleil. [Itinéraire](#) 🚶



Le sentier du patrimoine, Monacia d'Aullène, 25 km, GPS : [41.51250, 9.01163](#)

Une boucle facile de 4 km en moins de 2 heures de marche sur un petit chemin en plein maquis qui vous mène à un vieux moulin, des orii, des grottes et le rocher de l'éléphant. [Itinéraire](#) 🚶




L'Omu di Cagna, Figari, départ au village de Gianucci, 32 km, GPS : [41.565271, 9.039677](#)

Pour les randonneurs et sportifs, 3 heures à marcher et à grimper pour arriver au sommet de Cagna et découvrir tout l'extrême sud de l'île. Prévoir de l'eau surtout en été ! [Itinéraire](#) 🚶



♥ 🚗 [L'oriu de Monacia d'Aullène, 37 km](#), GPS du parking : [41.521367, 8.978953](#)


2 km de route sur un sentier en terre, puis 20 minutes de marche. Un magnifique oriu avec une très belle vue sur le littoral. A la fin du trajet il n'y a plus de chemin et donc pas d'itinéraire précis, il faut prendre l'ouverture dans le mur en pierre puis trouver son chemin en montant les rochers. [Itinéraire](#) 🚶



[La tour génoise de Campomoro, 70 km](#), GPS : [41.627711,8.817549](#)

[PARCOURS SARTENE](#)

Difficile de trouver un place de parking en haute saison, mais il est exceptionnel de pouvoir visiter une tour génoise... et surplombant le golfe du Valinco, quelle vue ! [Itinéraire](#) 🚶 (30 minutes de marche).



LES RESTAURANTS

📍 [Le Domaine de Piscia, Figari, 31 km, GPS : 41.545867, 9.119962](#)

De la vraie cuisine corse faite maison dans un cadre pittoresque, une superbe vue. Menu unique.

📍 🎵 [Pozzo di Mastri, Figari, 20 km, GPS : 41.499598, 9.136058](#)

Une très jolie bergerie avec menu unique. Soirées chants et guitares et veau à la broche certains soirs.

[Pizzeria Chez Mika, Pianottoli, 23 km, GPS : 41.473209, 9.062434](#)

Sur la route des plages, un grand choix de généreuses pizzas dans une ambiance familiale.

[A Cuncaredda, Monacia d'Aullène, 24 km, GPS : 41.511694, 9.015167](#)

Loin de l'agitation touristique, très bonnes pizzas et grillades, parfait pour toute la famille.

📍 🎵 ❄️ [Auberge U Sirenu, Sartène, 42 km, GPS : 41.571034, 8.952748](#)

[PARCOURS SARTENE](#)

C'est beau et c'est bon, ça vaut le détour ! Des soirées chants corses sont régulièrement organisées.

LES ACTIVITÉS

📍 ❤️ [U Porcu Ranger, Figari, Domaine de Piscia, 31 km, GPS : 41.545867, 9.119962](#)

Sur la propriété du restaurant, vous pourrez rendre visite en buggy aux cochons endémiques et manger un bon pique-nique corse dans le maquis. Un moment insolite...

📍 [Location de bateaux, Pianottoli, 24 km, GPS : 41.47511, 9.07171](#)

Avec Pianottoli Marine, découvrez la côte ouest par la mer de Bonifacio à Roccapina.

[Kyte, planche à voile, paddle et kayak, Figari, 19 km, GPS : 41.465450, 9.069245](#)

La baie de Figari est réputée pour la pratique du wind-surf, ou une petite balade en kayak en famille, c'est toujours sympa, et moins fréquenté en été que le littoral de Bonifacio et Porto-Vecchio.

[Promenades à cheval, Pianottoli, 24 km, GPS : 41.47378, 9.03638](#)

Avec A Padolla, promenade et même baignade avec les chevaux ! Sur les petites criques sauvages...

❄️ [Les bains de Caldane, Ste Lucie De Tallano, 68 km, GPS : 41.66450, 9.05163](#) [PARCOURS SARTENE](#)

Pour se baigner dans une piscine de source naturelle chaude au soufre. (Temps de baignade limité)

LES ÉPICERIES DE PRODUITS CORSES

[U Porcu Ranger, Figari, Domaine de Piscia, 31 km, GPS : 41.545867, 9.119962](#)

Un des rares lieux où vous trouverez la charcuterie fabriquée sur place par Maxence, éleveur passionné. Mieux vaut l'appeler pour voir avec lui quand vous pouvez passer car c'est au bout d'un petit chemin de montagne, mais ça vaut le coup...